


PLAN ODNOWY MIEJSCOWOŚCI PRUSZYN PIEŃKI NA LATA 2009 - 2016



PRUSZYN PIEŃKI 2009

SPIS TREŚCI

Wprowadzenie	3
1. Położenie i charakterystyka miejscowości	4
1.1. Warunki glebowe i rolnicza przestrzeń produkcyjna	5
1.2. Struktura władania gruntami	6
2. Analiza zasobów miejscowości	7
2.1. Struktura społeczna	7
2.2. Bezrobocie	8
2.3. Placówki Oświatowe	9
2.4. Ochrona zdrowia	9
2.5. Kultura i rekreacja	9
2.6. Miejsca i obiekty o szczególnym znaczeniu	10
2.7. Infrastruktura techniczna	11
2.8. Działalność gospodarcza	11
3. Ocena słabych i mocnych stron miejscowości – Analiza SWOT	12
4. Wizja rozwoju wsi	13
4.1. Remont budynku świetlicy wiejskiej w miejscowości Pruszyń Pieńki	13
4.2. Budowa sieci kanalizacyjnej	14
5. Opis projektu przyjętego do realizacji	15
6. Arkusz planowania krótkoterminowego	15
7. Harmonogram realizacji projektu	16
8. Zgodność Planu Odnowy Miejscowości Pruszyń Pieńki ze strategiami i planami rozwoju wyższego rzędu	16
9. System Wdrażania Planu Odnowy Miejscowości Pruszyń Pieńki	17
10. System Monitorowania i Oceny Planu Odnowy Miejscowości	18

WPROWADZENIE

Plan Odnowy Miejscowości **Pruszyń Pieńki** to dokument, który określa strategię działań miejscowości w sferze społeczno-gospodarczej na lata 2009-2016. Podstawą opracowania planu jest Plan Rozwoju Lokalnego Gminy Siedlce przyjęty uchwałą Nr XXVIII/288/2005 Rady Gminy z dnia 31 marca 2005 roku.

Niniejsze dokument zawiera charakterystykę miejscowości, w której będzie realizowany projekt oraz planowane kierunki jej rozwoju, inwentaryzację zasobów służącą ujęciu stanu rzeczywistego, analizę SWOT, a także opis planowanych przedsięwzięć wraz z szacunkowym kosztorysem i harmonogramem planowanych zadań.

Plan Odnowy Miejscowości jest jednym z najważniejszych elementów odnowy wsi i jej rozwoju. Jego celem jest poprawa warunków pracy i życia mieszkańców, podniesienie atrakcyjności turystycznej i inwestycyjnej, zaspokojenie potrzeb społecznych i kulturalnych, jak i również rozwój tożsamości społeczności wiejskiej i zachowanie dziedzictwa kulturowego.

Opracowanie a następnie wdrożenie takiego planu pozwoli mieszkańcom miejscowości Pruszyń Pieńki pozyskać środki zewnętrzne, dzięki którym nastąpi szybszy rozwój miejscowości i poprawi się sytuacja ekonomiczna zamieszkałej ludności.

Plan ten będzie realizowany w zależności od potrzeb i uwarunkowań finansowych. Pozwoli to na swobodne dopisywanie nowych działań i zmienianie kolejności ich realizacji w latach 2009-2016 w zależności od dostępu do różnych funduszy.

1. POŁOŻENIE I CHARAKTERYSTYKA MIEJSCOWOŚCI

Miejscowość **Pruszyń Pieńki** jest częścią składową Gminy Siedlce, która położona jest na Wysoczyźnie Siedleckiej, w północnej części Niziny Południowo Podlaskiej, na wschodzie województwa mazowieckiego. Wieś leży w niedalekiej odległości od drogi krajowej K-2. Ponadto jest bliskie połączenie do granicy z Białorusią (Terespol – Brześć), co sprzyja rozwojowi wschodniej i południowej części gminy.

Sołectwo sąsiaduje z następującymi miejscowościami:

- od północy: sołectwo Pruszynek
- od wschodu: sołectwo Pruszyń
- od południa: sołectwo Biel
- od zachodu: sołectwo Stok Lacki Folwark i sołectwo Żabokliki - Kolonia



POŁOŻENIE PRUSZYŃA PIENKI NA TLE GMINY SIEDLCE

Pruszyń Pieńki to jedno z 35 sołectw należących do Gminy. Wieś oddalona jest 10 km na wschód od Siedlec. Przez teren miejscowości przebiegają takie drogi jak:

- droga wojewódzka nr 698 Siedlce – Mordy – Łosice
- droga gminna 360811W Pruszyń Pieńki - Pruszyń
- droga gminna 360812W Pruszyń Pieńki – Osiny

Miejscowość Pruszyń Pieńki jest dobrze skomunikowana. Dojeżdżają tu autobusy PKS i MPK, które dowożą mieszkańców do najbliższych miast, głównie do Siedlec i Mordów po zakupy, do urzędu gminy i innych instytucji użyteczności publicznej. Na terenie sołectwa nie ma placówki oświatowej, dlatego też młodzież szkolna dojeżdża autobusami do szkoły podstawowej, gimnazjum i szkół ponadgimnazjalnych.

1.1. Warunki glebowe i rolnicza przestrzeń produkcyjna

Miejscowość **Pruszyń Pieńki** posiada słabe warunki do produkcji rolnej. Klasy bonitacyjne gruntów przedstawia poniższa tabela.

	Użytki rolne				Lasy
	Łąki	Pastwiska	Grunty rolne		
Klasa gruntów	Powierzchnia /ha/	Powierzchnia /ha/	Klasa gruntów	Powierzchnia /ha/	Powierzchnia /ha/
III	-	0.88	IIIa	-	16.34
			IIIb	27.63	
IV	0.58	15.37	IVa	66.38	21.78
			IVb	34.36	
V	0.25	15.42	V	146.76	19.98
VI	0.88	2.24	VI	68.81	5.83
ogółem	1.71	33.91		343.94	63.93

Źródło: Opracowanie własne na podstawie danych z Urzędu Gminy Siedlce

Najwięcej gruntów rolnych jest w klasie bonitacyjnej V – 146.76 ha, co stanowi 38,67% użytków rolnych. Pastwiska i łąki zajmują 35.62 ha i stanowią 9,39%, natomiast powierzchnia lasów to 63.93 ha i stanowi 14,42%.

1.2. Struktura władania gruntami

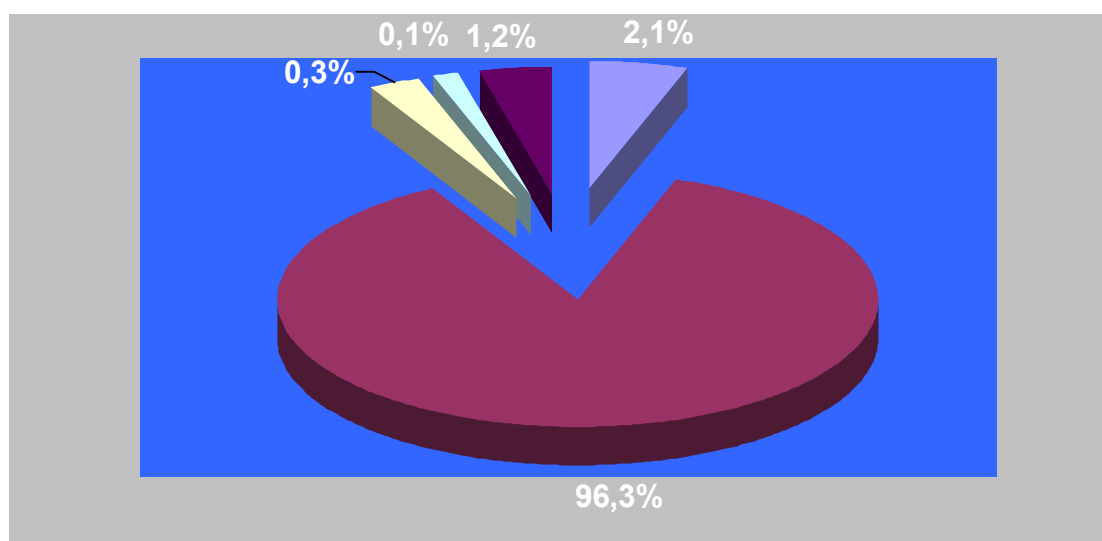
Miejscowość **Pruszyń Pieńki** charakteryzuje się różną formą własności gruntów. Wymienić można grunty Skarbu Państwa, osób fizycznych, spółek prawa handlowego, spółdzielni jak i również grunty gminne.


Lp.	Własność	Powierzchnia /ha/
1.	Skarb Państwa	9,49
2.	Grunty Osób Fizycznych	444,11
3.	Grunty Spółek Prawa Handlowego	1,5
4.	Grunty Spółdzielni	0,21
5.	Grunty Gminne	5,69
Razem		461

Źródło: Opracowanie własne na podstawie danych z Urzędu Gminy Siedlce

Tabela pokazuje, że łączna powierzchnia gruntów w miejscowości Pruszyń Pieńki wynosi 461 ha i stanowi niewiele bo tylko 3,94% wszystkich gruntów gminy.

Procentowo własność gruntów w miejscowości Pruszyń Pieńki przedstawia się następująco:



-  **Grunty Osób Fizycznych**
-  **Grunty Skarbu Państwa**
-  **Grunty Gminne**
-  **Grunty Spółdzielni**
-  **Grunty Spółek Prawa Handlowego**

Największą część stanowią grunty będące własnością osób fizycznych, bo aż 444,11 ha – co stanowi 96,3%, w następnej kolejności są grunty Skarbu Państwa, które stanowią 2,1% i grunty Gminne stanowiące 1,2%. Najmniejszą część stanowią grunty Spółek Prawa Handlowego – 0,3% i grunty Spółdzielni bo tylko 0,1%.

2. ANALIZA ZASOBÓW MIEJSCOWOŚCI

2.1. Struktura społeczna

Pruszyń Pieńki zamieszkuje obecnie 367 mieszkańców zameldowanych na pobyt stały. Pod względem liczby mieszkańców wieś ta należy do średnich i stanowi 2,4% całej społeczności Gminy Siedlce. Średnia gęstość zaludnienia wynosi 80 osób na km².

Mieszkańcy wsi utrzymują się nie tylko z pracy w gospodarstwie rolnym, ale także źródłem utrzymania jest praca w sferze usługowo – produkcyjnej i państwowej. Część mieszkańców uzyskuje środki z pracy najemnej w innych miejscowościach oraz prac sezonowych. Ponadto ludzie czerpią dochody z różnego typu świadczeń socjalnych jak emerytury, renty, zasiłki dla bezrobotnych.

Strukturę wiekową mieszkańców przedstawia poniższa tabela:

STRUKTURA WIEKOWA MIESZKAŃCÓW PRUSZYŃA PIEŃKI		
Wyszczególnienie		Liczba ludności
wiek	0-6	21
	7-12	26
	13-15	15
	16-18	15
	18- 23	55
	powyżej 23	234
kobiety		193
mężczyźni		173
Razem		366

Źródło: Opracowanie własne na podstawie danych z Urzędu Gminy.

Z tabeli wynika, że młodzież w Pruszyń Pieńkach w wieku 13-23 lat stanowi 23% mieszkańców, ale najwięcej bo 234 osób zamieszkuje w wieku powyżej 23 lat. Utrzymuje się również przewaga liczby kobiet nad liczbą mężczyzn.

2.2. Bezrobocie

W miejscowości Pruszyń Pieńki podobnie jak w innych miejscowościach gminy są osoby bezrobotne. Według danych Powiatowego Urzędu Pracy w Siedlcach liczba osób bezrobotnych tej miejscowości wynosi 15 osób. Najwięcej bezrobotnych jest w przedziale wieku od 18 do 24 lat – 5 osób.

BEZROBOTNI WEDŁUG CZASU POZOSTAWANIA BEZ PRACY, WIEKU, POZIOMU WYKSZTAŁCENIA I STAŻU PRACY		
Wyszczególnienie		Liczba bezrobotnych
Wiek	18-24	5
	25-34	3
	35-44	3
	45-54	3
	55-59	1
	60-64 lata	0
Wykształcenie	wyższe	0
	polic. i śr. zaw.	5
	śr. ogólnokształc.	0
	zasad. zawodowe	6
	gimnazjalne i poniżej	4
Staż Pracy	do 1 roku	2
	1-5	2
	5-10	4
	10-20	2
	20-30	1
	30 lat i więcej	0
	bez stażu	4
Czas pozostawania bez pracy	do 1 m-ca	2
	1-3 m-cy	4
	3-6 m-cy	1
	6-12 m-cy	1
	12-24 m-cy	1
	pow. 24 m-cy	6

Źródło: Dane z Powiatowego Urzędu Pracy w Siedlcach – wg stanu na dzień 31.12.2007 r

Zjawisko bezrobocia w miejscowości Pruszyń Pieńki nie jest duże i stanowi zaledwie 2% na tle całej Gminy. Najwięcej osób bezrobotnych pozostaje bez pracy powyżej 24 miesięcy i są to najczęściej osoby z wykształceniem zasadniczym zawodowym.

2.3. Placówki Oświatowe

Na terenie sołectwa nie ma żadnych placówek oświatowo – wychowawczych. Najbliżej miejscowości znajduje się Zespół Oświatowy w Stoku Lackim, w którego skład wchodzi szkoła podstawowa i gimnazjum. Placówka wyposażona jest w salę gimnastyczną, boisko i pracownię komputerową. Do Zespołu Oświatowego uczęszczają również uczniowie z pobliskich miejscowości. Ogółem do szkoły uczęszcza 320 uczniów, w tym 33 z Pruszyń Pieńki – 21 uczniów do szkoły podstawowej, a 12 do gimnazjum.

Liczba uczniów z Pruszyń Pieńki uczęszczająca do poszczególnych klas :

- Klasa „0” 1 uczeń
- Klasy I – III 6 uczniów
- Klasy IV – VI 14 uczniów
- Gimnazjum 12 uczniów

2.4. Ochrona zdrowia

Na terenie gminy istnieje jeden Ośrodek Zdrowia w miejscowości Pruszyń, który obejmuje opieką medyczną 2.500 osób. W ośrodku tym funkcjonuje gabinet internistyczny, gabinet stomatologiczny. Zatrudnionych jest dwóch lekarzy / internista i pediatra, który jest jednocześnie lekarzem rodzinnym/, stomatolog i trzy pielęgniarki. Ośrodek ten zapewnia opiekę medyczną mieszkańcom pobliskich miejscowości, w tym mieszkańcom sołectwa Pruszyń Pieńki.

2.5. Kultura i rekreacja

Rozwój środowiska kulturowego ogranicza stan techniczny istniejącej świetlicy wiejskiej. Nie pozwala to na budowanie życia kulturalnego we wsi. Świetlica wymaga gruntownego remontu. Konieczny jest również zakup podstawowego wyposażenia : karniszy, firanek, stolików, krzeseł, sprzętu kuchennego, a także sprzętu nagłośnieniowego. Ponadto w miejscowości brak jest darmowego dostępu do Internetu. Modernizacja świetlicy pozwoli na utworzenie kawiarenki internetowej, która przyciągnie mieszkańców w różnym wieku .

W miejscowości brak jest koła gospodyń wiejskich, nie ma zarejestrowanych stowarzyszeń i zgrupowań mieszkańców.

2.6. Miejsca i obiekty o szczególnym znaczeniu

W miejscowości **Pruszyń Pieńki** nie ma obiektów zabytkowych. Wyróżnić można jedynie obiekty o szczególnym znaczeniu:

- Pomnik pamięci Obrońców Ojczyzny pobudowany i sfinansowany w 2000 roku przez Kazimierza Tafiła
- Obiekt wpisany do wykazu Państwowej Służby Ochrony Zabytków – dom drewniany nr 27.



Pomnik pamięci Obrońców Ojczyzny

Plan Zagospodarowania Przestrzennego dla miejscowości Pruszyń Pieńki wskazuje także 2 stanowiska archeologiczne objęte ochroną prawną, będące w wykazie stanowisk archeologicznych województwa mazowieckiego. Pierwsze stanowisko obejmuje działki nr 211, 212, 213/1 i 213/2, drugie natomiast 101/1 i 101/2. Wszelka działalność inwestycyjna i różne roboty budowlane na obszarach tych stanowisk muszą być poprzedzone badaniami archeologicznymi, zgodnie z przepisami odrębnymi.

2.7. Infrastruktura techniczna

Mieszkańcy wsi **Pruszyń Pieńki** zaopatrywani są w wodę z ujęcia wody z miejscowości Stok Lacki.

Stacja wodociągowa jest dwustopniowa ze zbiornikiem wyrównawczym oddana do użytku w 1990r. Stacja pracuje na trzech studniach o wydajności 69m³/h , 67m³/h i 69m³/h. Stacja uzdatniana i wodociąg eksploatowane są przez Przedsiębiorstwo Wodociągów i Kanalizacji w Siedlcach. Długość sieci wodociągowej wynosi 12,7 km, natomiast ilość przyłączy to 118 sztuk.

Gospodarka ściekowa na terenie gminy Siedlce, zarówno w zakresie istniejącym jak i projektowanym jest silnie powiązana z systemem odprowadzania i unieszkodliwiania ścieków miasta Siedlce. W miejscowości tej brak jest zbiorowego odprowadzania ścieków. Gmina widząc potrzebę mieszkańców, w najbliższych trzech latach planuje wybudować zbiorową sieć kanalizacji sanitarnej. To przedsięwzięcie zostało wpisane w wieloletni plan inwestycyjny gminy.

W miejscowości brak jest również sieci gazowej. W gminie mieszkańcy zaspokajają swoje potrzeby z indywidualnych źródeł ogrzewania i znaczna ich część posiada kotłownie węglowe, gdyż jest to tani system ogrzewania.

2.8. Działalność gospodarcza

Na obszarze miejscowości nie ma dużych przedsiębiorstw przemysłowych. Ewidencja działalności gospodarczej zawiera małe i średnie podmioty gospodarcze. Przeważająca branża działalności to handel i usługi.

Największe podmioty gospodarcze:

- **„Czartek” Sp. J. PPHU J. Taczalski i W. Czarnocki** – firma zatrudnia 20 osób, zajmuje się spawaniem konstrukcji metalowych i wyrobami dla potrzeb rolnictwa.
- **„Drewax” FPHU G. Muszyński** – firma zatrudnia 19 osób i zajmuje się produkcją okien i drzwi.
- **Ubojnia zwierząt rzeźnych B. Ławecki** – firma zatrudnia 18 osób i zajmuje się produkcją półtuszy wieprzowych.

Ponadto na terenie miejscowości znajdują się mniejsze zakłady takie jak:

- **„Marco” FPHU R. Jezierska** – w firmie zatrudniona jest jedna osoba, która zajmuje się sprzedażą akumulatorów i olejów silnikowych.
- **„Adar”**- przedsiębiorstwo aktualnie zatrudnia jedną osobę. Firma ta zajmuje się toczeniem, spawaniem, obróbką metali, nakładaniem powłok na metale.

- **Sklep spożywczo – przemysłowy** - w tym sklepie mieszkańcy robią podstawowe zakupy, natomiast po pozostałe jeżdżą do Siedlec

3. OCENA SŁABYCH I MOCNYCH STRON MIEJSCOWOŚCI – ANALIZA SWOT

Mocne strony

- położenie w pobliżu miasta Siedlce
- położenie przy trasie wojewódzkiej
- istniejąca sieć wodociągowa
- istniejąca sieć energetyczna
- istniejąca telefonia stacjonarna
- dobry stan środowiska naturalnego
- istniejące zakłady handlowe i usługowe

Słabe strony

- niski poziom technologiczny niektórych gospodarstw
- mała aktywność ekonomiczna mieszkańców
- brak kanalizacji sanitarnej
- słaby stan techniczny świetlicy wiejskiej
- brak placówek oświatowych na terenie miejscowości
- brak ośrodka zdrowia
- brak sieci gazu ziemnego
- słabe zainteresowanie rozwojem agroturystyki na obszarach wiejskich
- bezrobocie

Szanse

- sprzyjająca polityka regionalna, w tym adresowana do rozwoju obszarów wiejskich, ze strony rządu i władz wojewódzkich, uczestnictwo m.in. w Mazowieckim Programie Odnowy Wsi
- dostępność funduszy unijnych
- rozwój gospodarczy
- dopłaty bezpośrednie do rolnictwa

- remont świetlicy wiejskiej – miejsca wspólnych spotkań mieszkańców
- rozwój turystyki i agroturystyki

Zagrożenia

- brak dostatecznych środków finansowych na realizację niezbędnych inwestycji dla dalszego rozwoju wsi.
- wzrost zagrożeń patologią społeczną
- postępujące zubożenie społeczeństwa
- migracja mieszkańców do większych miast

4. WIZJA ROZWOJU WSI

Cel nadrzędny:

Podwyższenie standardu życia poprzez zwiększenie możliwości organizacji życia kulturalno – rekreacyjnego na terenie sołectwa, w tym imprez kulturalnych i okolicznościowych.

- **Rozwój infrastruktury kulturalnej i rekreacyjno sportowej**

1. Remont budynku świetlicy wiejskiej – stworzenie centrum kulturalnego wsi

- **Rozwój infrastruktury komunalnej**

1. Budowa sieci kanalizacji sanitarnej

4.1 Remont budynku świetlicy wiejskiej w miejscowości Pruszyń Pieńki

Remont wymaga przeprowadzenia prac, które przyczynią się do poprawy stanu technicznego budynku. Zakres prac obejmuje:

- roboty rozbiórkowe
- naprawę tynków wewnętrznych i wykonanie okładziny ścian
- wymianę stolarki okiennej i drzwiowej
- wymianę posadzek i podłóg
- wymianę wewnętrznej instalacji wodno - kanalizacyjnej
- malowanie pomieszczeń
- modernizacja sanitariatów
- remont wewnętrznej instalacji elektrycznej

- wykonanie elewacji
- utwardzenie terenu



Świetlica wiejska

4.2 Budowa sieci kanalizacyjnej

W latach 2010 – 2013 planuje się budowę sieci kanalizacyjnej. Projekt ma objąć miejscowości : Pruszynek, Pruszyń, Błogoszcz, Wólka Leśna, Stok Lacki ul. Siedlecka i także sołectwo Pruszyń Pieńki. W tej miejscowości opracowany projekt zakłada budowę kolektora sanitarnego o długości 5695 m i przykanalików długości 191 m, sztuk 86.

5. OPIS PROJEKTU PRZYJĘTEGO DO REALIZACJI

Plan Odnowy Miejscowości **Pruszyń Pieńki** zakłada realizację działań ze sfer życia: społeczno - kulturalnego i gospodarczego.

W celu zapewnienia realizacji planowanych działań niezbędny jest remont świetlicy wiejskiej. Generalnie świetlica przewidziana jest do organizowania wiejskich zebrań i uroczystości okolicznościowych typu: wesela, chrzciny, komunie, stypy, itp. Będzie można w niej przeprowadzać różne szkolenia, kursy, spotkania informacyjne z ciekawymi ludźmi, a także zwiększy się możliwość organizacji kół zainteresowań i zajęć pozaszkolnych dla dzieci i młodzieży.

Świetlica stanie się miejscem, w którym mieszkańcy będą mogli spędzać swój czas wolny. Zapoczątkuje realizację wspólnych przedsięwzięć na rzecz poprawy warunków i jakości życia na wsi oraz przyczyni się do integracji społeczność lokalnej.

Wraz z remontem należy wyposażyć świetlicę w niezbędne do jej działalności wyposażenie. Obecnie stan techniczny budynku świetlicy wiejskiej i jego najbliższego otoczenia jest na tyle niezadowolający, że wymaga natychmiastowych prac remontowych. Wyremontowana świetlica stanie się wizytówką wsi.

Rozwój kulturalny, choć nie przynosi bezpośrednich korzyści materialnych, wpływa na każdą dziedzinę życia. Może stać się katalizatorem przemian społecznych. Realizacja niniejszego projektu będzie jednym z działań mających na celu zaspokojenie potrzeb społecznych i kulturalnych lokalnej społeczności.

6. ARKUSZ PLANOWANIA KRÓTKOTERMINOWEGO

Projekty i przedsięwzięcia przewidziane do realizacji.

Lp.	Tytuł projektu	Wartość projektu /ogółem/	Harmonogram realizacji	
			2009	2010 -2013
1	Modernizacja - remont budynku świetlicy w miejscowości Pruszyń Pieńki	216 684.07	216 684,07	0
2	Budowa kanalizacji sanitarnej	5.550.000,00	0	5.550.000

7. HARMONOGRAM REALIZACJI PROJEKTU

Modernizacja – remont budynku świetlicy w miejscowości Pruszyń Pieńki

Zakres zadań planowanych do wykonania	Planowany termin rozpoczęcia zadania	Planowany termin zakończenia zadania	Koszt projektu	Koszt netto	Podatek VAT
Roboty budowlano – montażowe i instalacyjne	VII.2009	XII.2009	216 684,07	177 609,89	39 074,18

8. ZGODNOŚĆ PLANU ODNOWY MIEJSCOWOŚCI ZE STRATEGIAMI I PLANAMI ROZWOJU WYŻSZEGO RZĘDU

Przedsięwzięcia ujęte w niniejszym Planie Odnowy Miejscowości są zgodne z podstawowymi założeniami zawartymi w strategicznych dokumentach dotyczących rozwoju Polski, województwa i Gminy.

Plan Odnowy Miejscowości Pruszyń Pieńki jest zgodny z następującymi dokumentami na szczeblu gminnym, powiatowym, wojewódzkim i krajowym:

1. **Plan Zagospodarowania Przestrzennego wsi: Stok Lacki, Stok Lacki Folwark, Pustki, Grubale, Osiny, Biel, Pruszyń Pieńki** zatwierdzony Uchwałą nr XXXVII/337/2005 Rady Gminy z dnia 29 grudnia 2005 roku, z przeznaczeniem działki 81/2 (świetlica wiejska) jako teren usług kultury.
2. **Studium uwarunkowań i kierunku** przyjęty Uchwałą nr XXIV/164/2008 Rady Gminy z dnia 30 października 2008 roku.
3. **Plan Rozwoju Lokalnego Gminy Siedlce na lata 2005 – 2013** przyjęty Uchwałą nr XXVIII/288/2005 Rady Gminy z dnia 31 marca 2005 roku.
4. **Plan Rozwoju Lokalnego Powiatu Siedleckiego na lata 2005 – 2013** przyjęty Uchwałą nr XXI/124/05 Rady Powiatu w Siedlcach z dnia 4 marca 2005 roku
5. **Strategia Rozwoju Województwa Mazowieckiego do roku 2020** uchwalona na posiedzeniu Sejmiku Województwa Mazowieckiego w dniu 29 maja 2006 roku.
6. **Strategia Rozwoju Kraju na lata 2007-2015** zatwierdzona przez Radę Ministrów 29 listopada 2006 roku

7. **Narodowa Strategia Spójności dokument** zatwierdzony Decyzją komisji Europejskiej z dnia 7 maja 2007 roku.

Wszystkie inwestycje założone w Planie Odnowy Miejscowości są zgodne z powyższymi dokumentami. Zaplanowane w dokumencie działania mają na celu poprawę jakości życia mieszkańców wsi. Stworzą warunki dla rozwoju społeczno – ekonomicznego obszarów wiejskich i aktywizacji ludności wiejskiej. Inwestycje umożliwią rozwój tożsamości społeczności wiejskiej, zachowanie dziedzictwa kulturowego i specyfiki obszarów wiejskich oraz wpłyną na wzrost atrakcyjności turystycznej i inwestycyjnej obszarów wiejskich.

10. SYSTEM WDRAŻANIA PLANU ODNOWY MIEJSCOWOŚCI PRUSZYŃ PIEŃKI

Wdrażanie Planu Odnowy Miejscowości rozpocznie się poprzez wprowadzenie go w życie uchwałą Rady Gminy Siedlce. Odpowiedzialnym za jego realizację będzie Wójt Gminy. System wdrażania Planu Odnowy Miejscowości realizowany będzie w oparciu o system pomocy strukturalnej Unii Europejskiej. Poszczególne projekty będą realizowane w oparciu o zasady wydatkowania środków według źródeł ich pochodzenia, bowiem korzystanie ze środków własnych, jak i środków unijnych wymusza konieczność sprostania wielu wymogom formalnym.

W celu sprawnego wdrażania Planu Odnowy Miejscowości zostanie powołany Zespół odpowiedzialny, za zarządzanie i koordynację planem oraz wdrażanie poszczególnych zadań inwestycyjnych, zwany dalej Zespołem Zarządzającym i Koordynującym Plan.

W skład Zespołu Zarządzającego i Koordynującego Plan wejdą:

- Wójt Gminy
- Wydział Gospodarki Przestrzennej Inwestycji
- Sołtys wsi Pruszyń Pieńki
- Rada sołecka wsi Pruszyń Pieńki.

Do realizacji swoich obowiązków Zespół może tworzyć grypy robocze, korzystać z opinii niezależnych ekspertów lub usług innych instytucji.

11. System Monitorowania i Ocena Planu Odnowy Miejscowości

W celu prowadzenia skutecznego monitoringu i oceny wszystkich wydatków zarówno wspólnotowych jak i gminnych, Zespół Zarządzający i Koordynujący Plan będzie monitorować związane z planem wydatki i efekty rzeczowe. System monitorowania finansowego i rzeczowego projektów dofinansowanych ze środków Unii Europejskiej będzie jednolity z obowiązującymi zasadami monitoringu zarówno finansowego jak i rzeczowego, ograniczonego do wskaźników produktów, rezultatów i oddziaływania.

Przygotowanie oceny wdrażania Planu Odnowy Miejscowości Pruszyń Pieńki należy do obowiązków Zespołu Zarządzającego i Koordynującego Plan. Wnioski Zespołu z oceny Planu będą przedstawiane bezpośrednio na poszczególnych posiedzeniach Rady Gminy Siedlce.

Ocena będzie dokonywana w następujących terminach:

- każdorazowo, przed kolejnym naborem wniosków do PROW w celu aktualizacji harmonogramu realizacji zadań oraz opisu inwestycji przewidzianych do dofinansowania w oparciu o dostępny kosztorys prac,
- po zakończeniu realizacji poszczególnych zadań przewidzianych w Planie.

Propozycje nowych zadań będą mogły być zgłaszane przez Zespół Zarządzający i Koordynujący Plan, Radę Sołecką, Wójta, bądź radnych.

Zmiany będą dokonywane w tym samym trybie, co zatwierdzenie pierwotnej wersji Planu Odnowy Miejscowości.

PRZEWODNICZĄCY
Rady Gminy

Janusz Mikulski